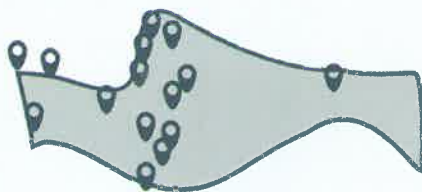


אפריים

- ארומה
- שילה
- לבונה
- גלגל
- בית חורון עליון
- בית חורון תחתון
- גזר
- פרעתון

בנימין

- כפירה
- גבעון
- גבעה
- ירושלים
- ענתות
- מכמש
- עי
- יריחו
- בית אל
- נב
- בארות
- מצפה
- גבע



אשר

- עכו
- אכזיב
- צידון
- אכשף



נפתלי

- עיון
- אבל בית מעכה
- קדש
- ליש
- מרומ
- חצור
- מדון
- הר חרמון

- הר הגלבוע
- זרעאל
- שומרון

- שכם
- בזק
- הר הכרמל
- הר גריזים
- הר עיבל
- אבל מחולה

מנשה

- מגידו
- תענך
- בית שאן
- דאר (דור)
- יבלעם
- תבץ
- תרצה



חידון התנ"ך המחודש

לנוער תשע"ט



בסימן 'שביל הסנהדרין'
ע"ש יצחק נבון ז"ל

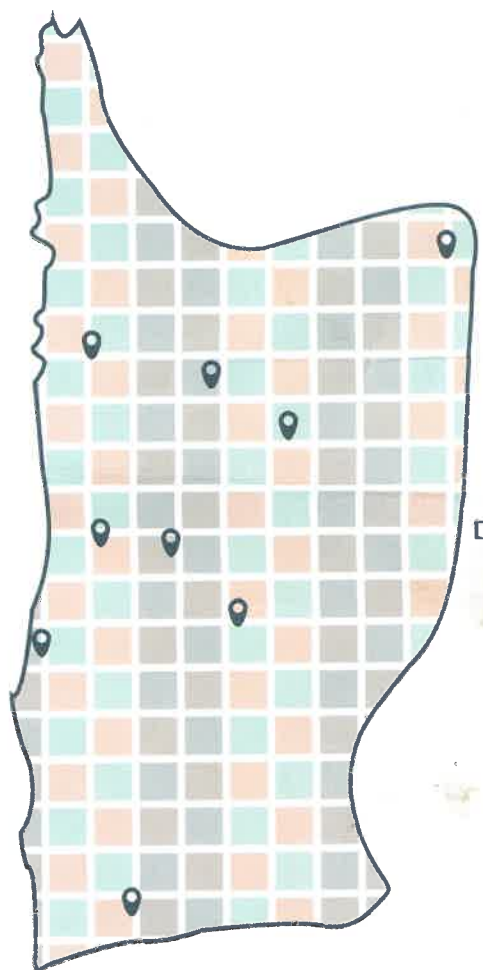


מפת הארץ בימי השבטים לעולים לשלב הפומבי

איך משתמשים במפה זו? קפלו את המפה לפי סימני הקיפול. בצד אחד מופיעה המפה בשלמותה עם שמות המקומות לפי החלוקה לשבטים. בצד השני של המפה יופיעו הנחלות כשהן מחולקות לעצמן.

- לאחר שעברתם על המפה הגדולה, נסו להתאים את השמות המובאים בצד חלקי המפות (בצד השני) למקומות על המפה. בדקו את עצמכם תוך הסתכלות במפה הגדולה.
- חפשו את המקומות בתנ"ך וכתבו מאורע אחד שאירע בכל מקום. כל המקומות לקוחים מחומר הבחינה שלכם.

בהצלחה!



גד

- רמות גלעד
- יבש גלעד
- מחניים
- מצפה
- סוכות
- פנואל
- גלעד
- אדם
- אבל השטים

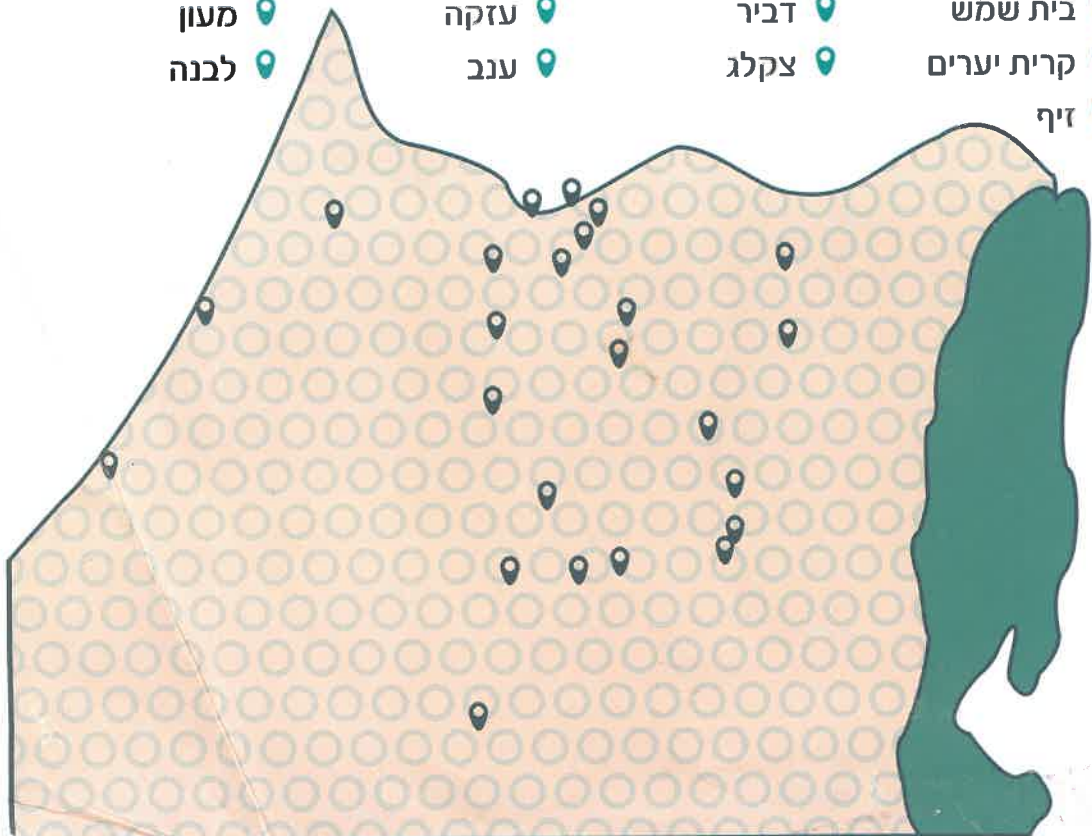
יהודה ושמעון

- באר שבע
- מעון
- לבנה

- שכה
- עזקה
- ענב

- בית לחם יהודה
- בית שמש
- קרית יערים
- זיף
- כרמל
- דביר
- צקלג

- אשדוד
- אשקלון
- עזה
- עקרון
- גת
- עדולם
- קעילה
- מקדה
- לכיש
- חברון
- תקוע



יושכר

- שונם
- זרעאל
- עין דור
- הר תבור
- עין חרוד

דן

- צרעה
- אילון
- אשתאול
- תמנה
- גבתון



זבולון

- שמרון
- יקנעם
- גת החפר
- חרשת הגויים
- זיע

